






Схема расположения границ публичного сервитута для эксплуатации объекта ВЛ-0,4 кВ ф.1 (совмест.с ВЛ 10кВ по сущ.оп.1-5) от ТП-47369

Каталог координат		
Площадь зоны публичного сервитута 490 кв.м		
Обозначение характерных точек границ	Координаты, м	
	X	Y
1	2	3
1	503745.54	2206905.26
2	503783.78	2206916.03
3	503820.81	2206926.46
4	503864.46	2206938.74
5	503863.38	2206942.59
6	503819.73	2206930.31
7	503782.7	2206919.88
8	503744.52	2206908.91
1	503745.54	2206905.26



УСЛОВНЫЕ ОБОЗНАЧЕНИЯ

Масштаб 1:2000

-  - границы устанавливаемого публичного сервитута
-  - ось линии, контур объекта
-  - границы муниципального образования, населенных пунктов
-  - границы кадастрового квартала
-  - границы земельных участков, попадающих в зону публичного сервитута

- 1 - обозначение характерной точки границы устанавливаемого публичного сервитута
- :123 - кадастровый номер земельного участка
- 59:32:0000000 - кадастровый номер квартала
- г. Пермь - наименование муниципального образования, населенного пункта